MAPA DO CELÓW PROJEKTOWYCH
SKALA 1:500
Położenie obszaru opracowania: Chojno Nowe Drugie, Chojno Nowe Pierwsze
Nazwa gminy: Siedliszcze - obszar wiejski
Identyfikator i nazwa obrębu: 060311_5.0031, Chojno Nowe Drugie, działka nr 454
Identyfikator i nazwa obrębu: 060311_5.0023, Chojno Nowe Pierwsze, działka nr 377/1, 391/3, 349/2, 350/2, 352/6, 352/4, 353/2, 354/2, 355/2, 356/4
Sekcje mapy: 8.150.12.25.2.4; 8.150.12.25.2.2; 8.150.12.20.4.4; 8.150.13.21.1.3; 8.150.13.16.3.1; 8.150.12.20.4.2
Układ współrzędnych płaskich: PL-2000, układ wysokościowy: PL-EVRF2007-NH
Określenie obszaru aktualizacji: obszar oznaczony kolorem zielonym
Wykonawca pracy: Biuro Geodezji Galileo Joanna Petruk
Kierownik pracy: Joanna Petruk nr upr. (22192)
Mapę zaktualizowano dnia 15.10.2025
Mapę opracowała: Joanna Petruk, dnia 30.10.2025

Poświadczam, że niniejszy dokument został opracowany w wyniku prac geodezyjnych i kartograficznych, których rezultaty zawiera operat techniczny pozytywnie zweryfikowany.

Identyfikator zgłoszenia prac geodezyjnych	6640.2816.2023
Organ służby geodezyjnej, który otrzymał zgłoszenie	STAROSTA CHEŁMSKI
Wykonawca prac geodezyjnych	Biuro Geodezji GALILEO Joanna Petruk 22-100 Chełm, ul. 11 Listopada 4 NIP: 563-186-41-84, REGON: 387393063 Tel. 500 100 983 mail: geogalileo.petruk@wp.pl
Nr oraz data sporządzenia dokumentu zawierającego wynik pozytywnej weryfikacji	6640.2816.2023_31560 17.11.2025
Imię i nazwisko oraz nr uprawnień zawodowych kierownika prac.	Jestem świadoma odpowiedzialności karnej za złożenie fałszywego oświczenia Joanna Petruk Geodeta uprawniony Nr upr. 22192 Tel. 500 100 983

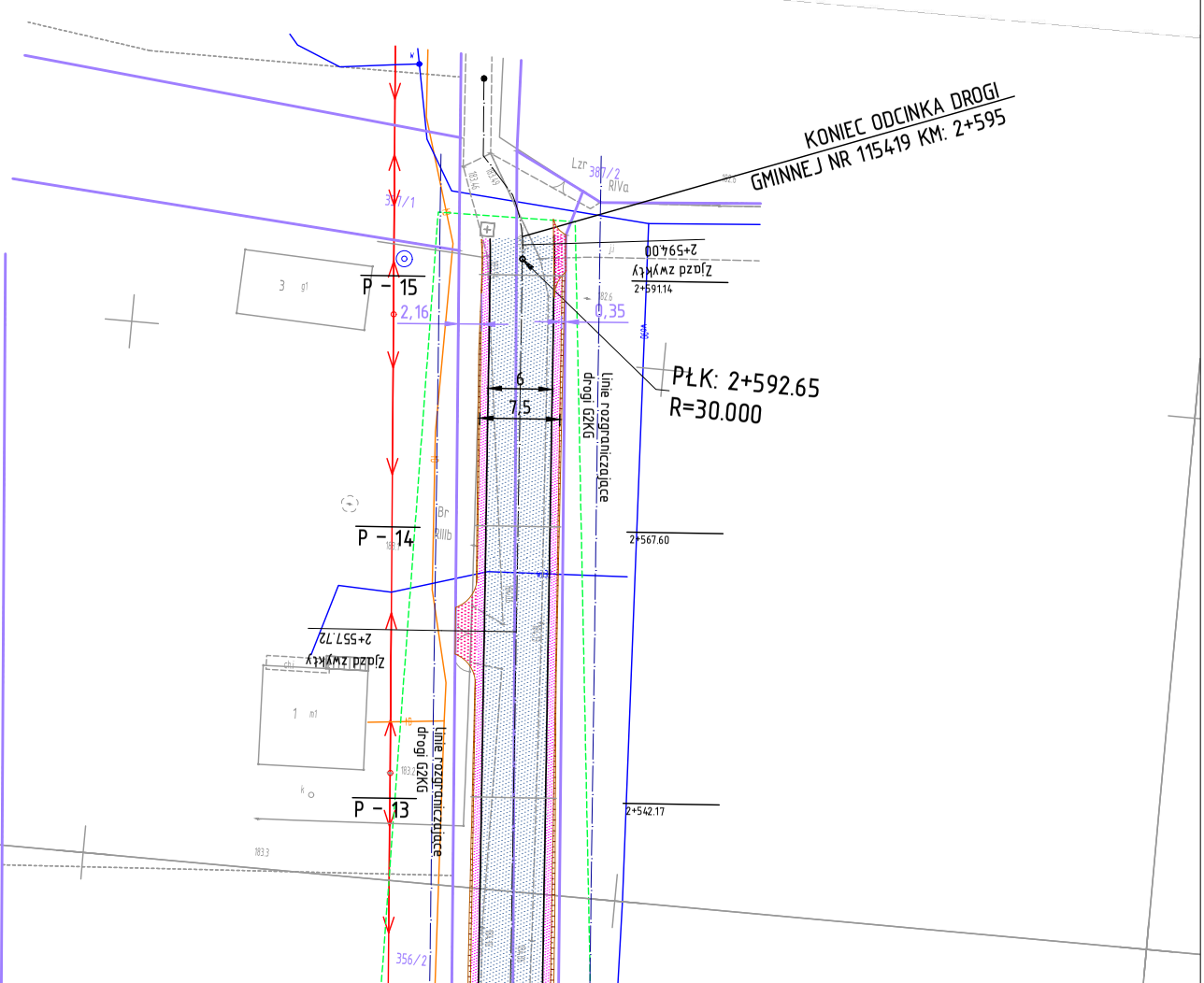
N
KONIEC ODCINKA DROGI
GMINNEJ NR 115419 KM: 2+595
PŁK: 2+592.65
R=30.000
2+594.00
Zjazd zwykły
2+591.14
2+567.60
2+557.72
Zjazd zwykły
2+542.17
0,35
2,16
6
7,5
Linie rozgraniczające
drogi G2KG
Linie rozgraniczające
drogi G2KG
P - 15
P - 14
P - 13
387/2
377/1
356/2
Lzr
RIVa
Br
RIIIb
3 g1
1 m1

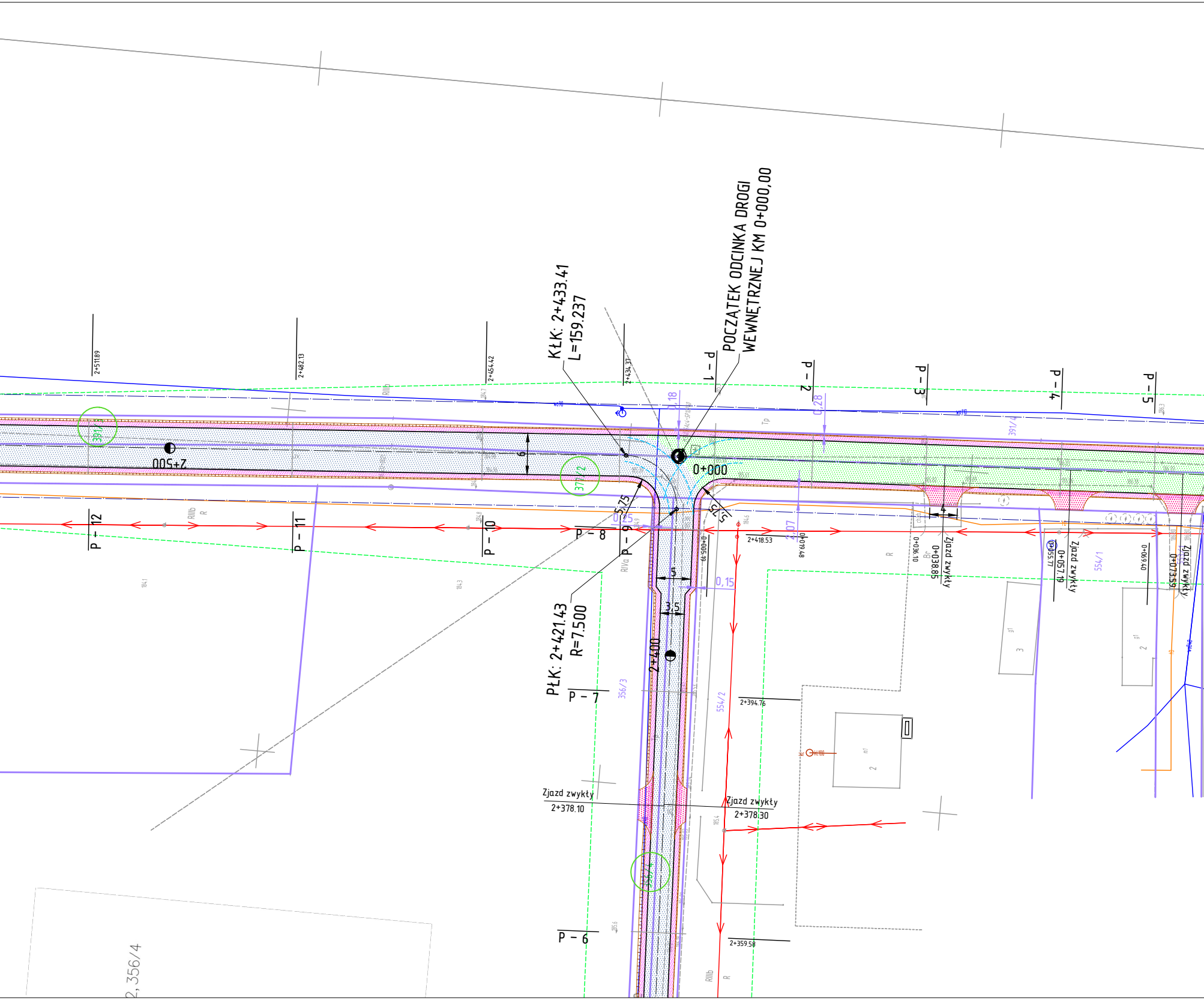

POCZĄTEK ODCINKA DROGI
WEWNĘTRZNEJ KM 0+000,00
KŁK: 2+433.41
L=159.237
PŁK: 2+421.43
R=7.500
0+000
2+500
2+400
2+511.89
2+482.13
2+454.42
2+434.31
2+418.53
2+394.76
2+359.58
P - 1
P - 2
P - 3
P - 4
P - 5
P - 6
P - 7
P - 8
P - 9
P - 10
P - 11
P - 12
0,18
0,28
0,15
2,07
5,75
5
3,5
6
4
Zjazd zwykły
2+378.10
Zjazd zwykły
2+378.30
Zjazd zwykły
0+038.85
0+036.10
Zjazd zwykły
0+057.19
Zjazd zwykły
0+073.59
0+069.40
0+049.48
0+005.19
391/3
371/2
554/2
554/1
356/3
391/4
2,356/4
RIIIb
R
RIVa
Tp

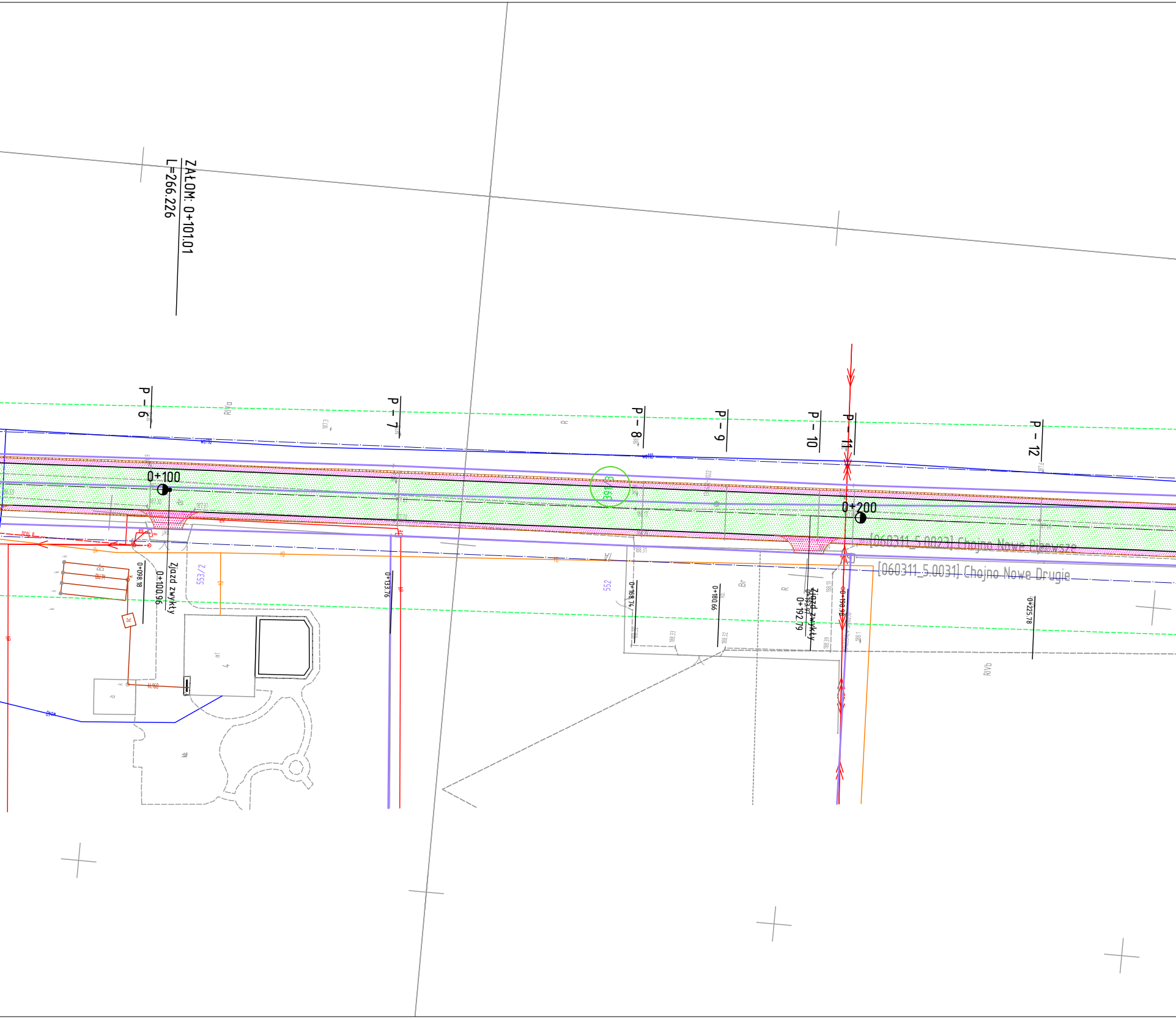
ZAŁOM: 0+101.01
L=266.226
P – 6
P – 7
P – 8
P – 9
P – 10
P – 11
P – 12
RIVa
187.3
R
wo110
0+100
0+200
39/3
[060311_5.0023] Chojno Nowe Pierwsze
[060311_5.0031] Chojno Nowe Drugie
Br
0+098.18
0+100.96
Zjazd zwykły
553/2
0+133.76
552
0+168.74
0+180.66
Br
R
Zjazd zwykły
0+192.79
0+198.98
0+225.78
188.31
188.33
188.32
188.19
188.39
188.1
RIVb
kl160
4

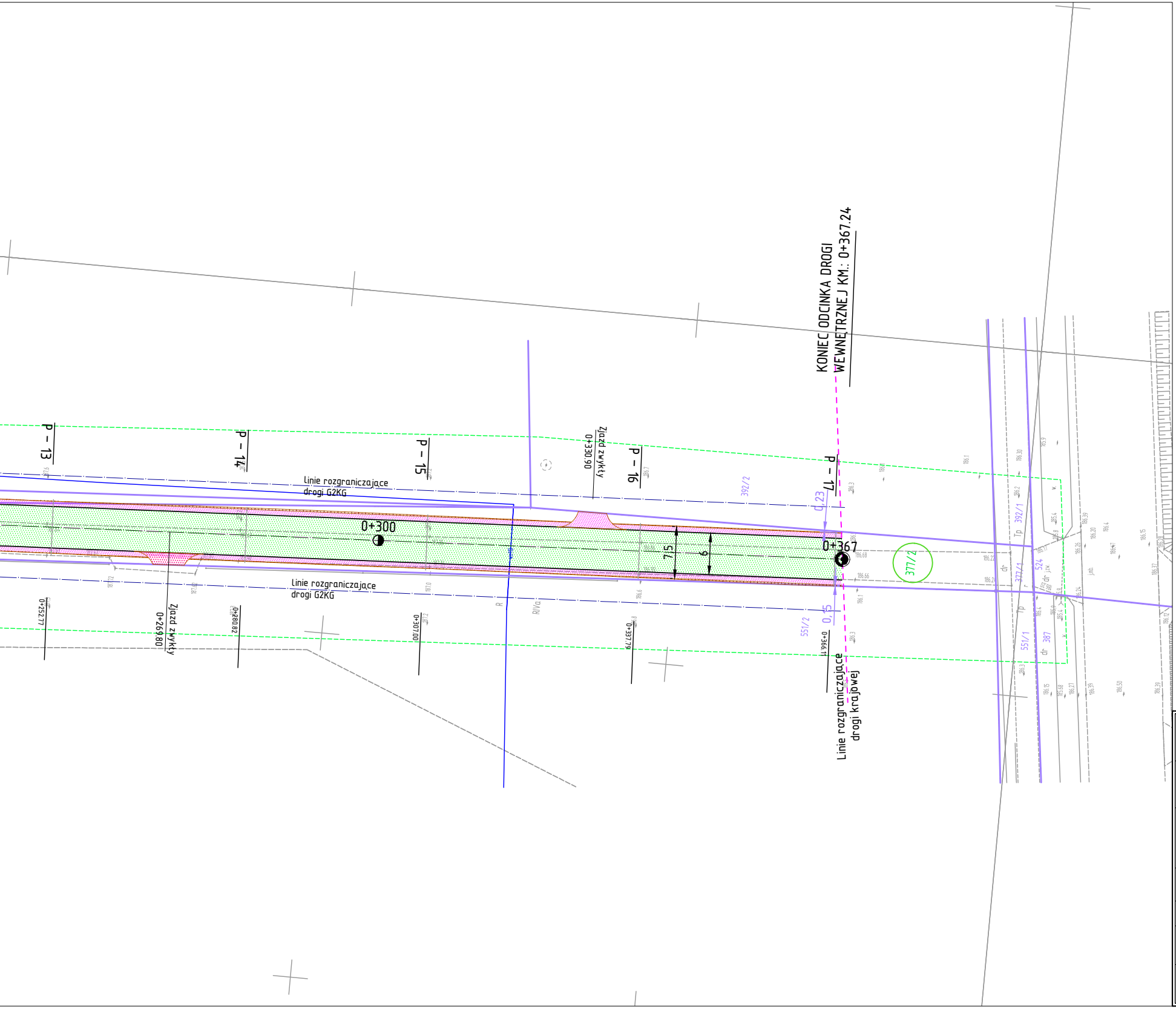
KONIEC ODCINKA DROGI WEWNĘTRZNEJ KM.: 0+367.24
P – 13
P – 14
P – 15
P – 16
P – 17
Zjazd zwykły 0+330.90
linie rozgraniczające drogi G2KG
0+300
0+367
7,5
6
0,23
0,15
392/2
377/2
551/2
392/1
372/1
524
387
551/1
linie rozgraniczające drogi G2KG
0+252.77
Zjazd zwykły 0+269.80
0+280.82
0+307.00
0+337.79
0+366.11
R
RIVa
Linie rozgraniczające drogi krajowej

LEGENDA

- ▨ Projektowana jezdnia bitumiczna drogi publicznej
- 🟩 Projektowana jezdnia bitumiczna drogi wewnętrznej
- ▨ Projektowane pobocza i zjazdy z kruszywa łamanego 0-31
- — Krawędź projektowanej jezdni bitumicznej
- — Krawędź projektowanego pobocza
- - - Krawędzie trajektorii trasy drogi pożarowej
- 6,26 Odległości projektowanych elementów od granicy pasa drogowego
- - - Zakres aktualizacji mapy do celów projektowych
- 231 Działki objęte inwestycją
- — Granice ewidencyjne
- — Istniejące sieci teletechniczne
- — Istniejące sieci energetyczne
- — Istniejące sieci wodociągowe

Inwestor:	Gmina Siedliszcze ul. Szpitalna 15a 22-130 Siedliszcze		
Jednostka projektująca:	Via-Land Konrad Deryło Aleja Warszawska 102; 20-824 Lublin NIP: 7123061913; REGON: 364348215		
Inwestycja: Nazwa inwestycji:	Budowa odcinka drogi gminnej nr 115419L oraz drogi wewnętrznej w miejscowościach Chojno Nowe Pierwsze i Chojno Nowe Drugie		
Nazwa opracowania:	Projekt Budowlany/Projekt Zagospodarowania Terenu		
Tytuł rysunku:	Projekt Zagospodarowania Terenu	Skala: 1:500	Nr rys.: 1.2
Projektant:	mgr inż. Konrad Deryło upr. bud. LUB/0168/POOD/12	Data: kwiecień 2026	Podpis:
Sprawdzający:	mgr inż. Przemysław Sobolewski upr. bud. LUB/0171/PBD/19	Data: kwiecień 2026	Podpis: